

Содержание

**СХЕМА  
РАСПОЛОЖЕНИЯ ЗЕМЕЛЬНОГО УЧАСТКА ИЛИ ЗЕМЕЛЬНЫХ УЧАСТКОВ НА  
КАДАСТРОВОМ ПЛАНЕ ТЕРРИТОРИИ, ПОДГОТОВКА КОТОРОЙ ОСУЩЕСТВЛЯЕТСЯ В  
ФОРМЕ ДОКУМЕНТА НА БУМАЖНОМ НОСИТЕЛЕ**

Утверждена

Постановление

(наименование документа об утверждении, включая

администрации Темниковского городского поселения  
Темниковского муниципального района Республики

Мордовия

наименования органов государственной власти или

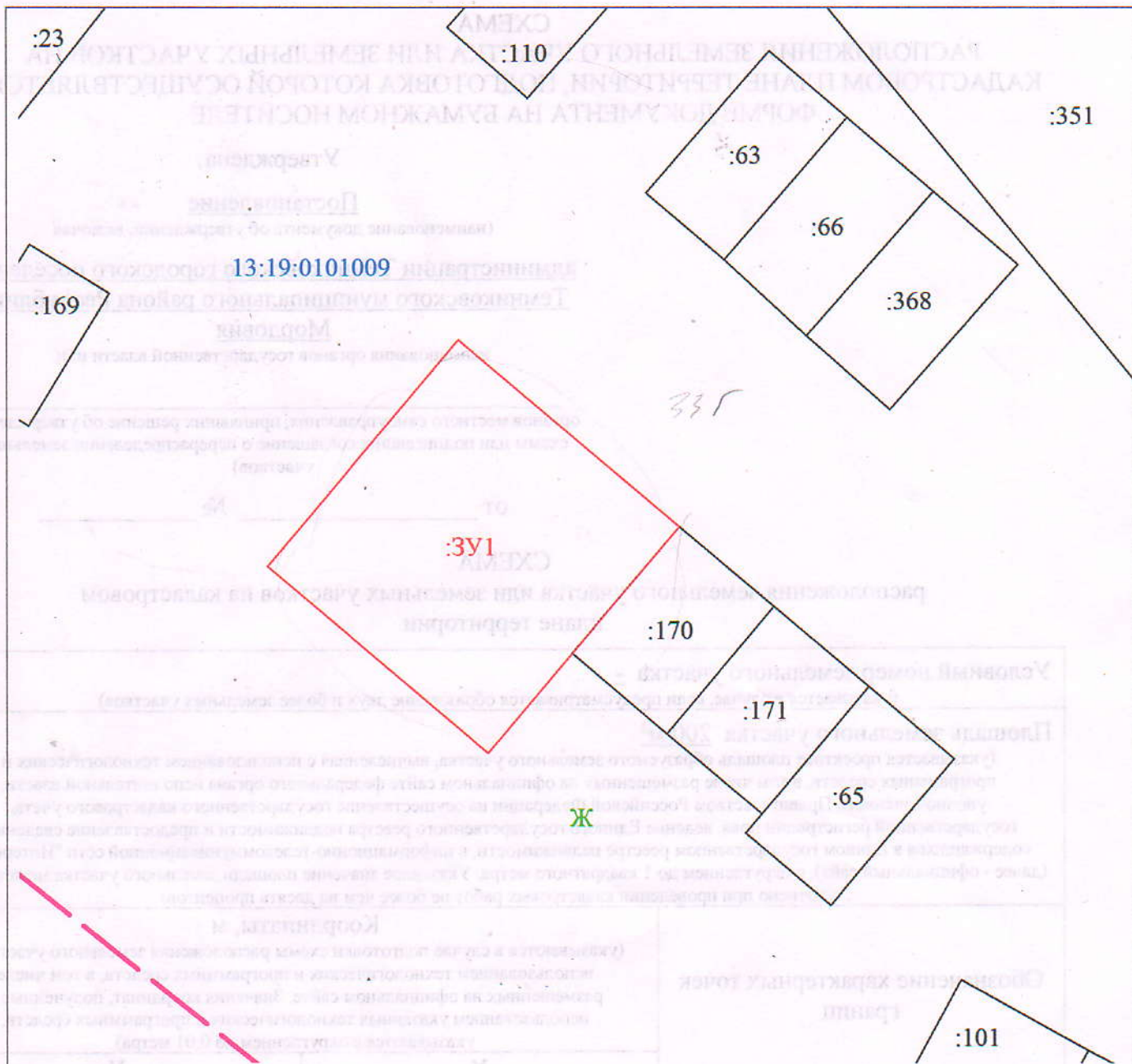
органов местного самоуправления, принявших решение об утверждении  
схемы или подписавших соглашение о перераспределении земельных  
участков)

от \_\_\_\_\_ № \_\_\_\_\_

**СХЕМА**

**расположения земельного участка или земельных участков на кадастровом  
плане территории**








Условный номер земельного участка - _____ (указывается в случае, если предусматривается образование двух и более земельных участков)		
Площадь земельного участка <u>200 м<sup>2</sup></u> (указывается проектная площадь образуемого земельного участка, вычисленная с использованием технологических и программных средств, в том числе размещенных на официальном сайте федерального органа исполнительной власти, уполномоченного Правительством Российской Федерации на осуществление государственного кадастрового учета, государственной регистрации прав, ведение Единого государственного реестра недвижимости и предоставление сведений, содержащихся в Едином государственном реестре недвижимости, в информационно-телекоммуникационной сети "Интернет" (далее - официальный сайт), с округлением до 1 квадратного метра. Указанное значение площади земельного участка может быть уточнено при проведении кадастровых работ не более чем на десять процентов)		
Обозначение характерных точек границ	Координаты, м (указываются в случае подготовки схемы расположения земельного участка с использованием технологических и программных средств, в том числе размещенных на официальном сайте. Значения координат, полученные с использованием указанных технологических и программных средств, указываются с округлением до 0,01 метра)	
	X	Y
1	2	3
1	442798.81	1164428.16
2	442789.80	1164438.84
3	442783.67	1164433.67
4	442778.85	1164429.61
5	442787.86	1164418.93
1	442798.81	1164428.16



Масштаб 1:300

:101  
МСК-13, зона 1

**Условные обозначения:**

- 
-  :3У1
-  :10
- 
- 
-  13:19:0101009
-  Ж

- Часть границы, местоположение которой определено при выполнении кадастровых работ
- Надписи вновь образованного земельного участка
- Часть границы, сведения ЕГРН о которой позволяют однозначно определить ее положение на местности
- Граница охранной зоны
- Граница территориальной зоны
- Граница кадастрового квартала
- Жилая зона