

АДМИНИСТРАЦИЯ
ТЕМНИКОВСКОГО ГОРОДСКОГО ПОСЕЛЕНИЯ
ТЕМНИКОВСКОГО МУНИЦИПАЛЬНОГО РАЙОНА
РЕСПУБЛИКИ МОРДОВИЯ

ПОСТАНОВЛЕНИЕ

«09» 09 2024 г.

№ 225

г. Темников

Об установлении публичного сервитута

В соответствии со статьей 23, главой V.7 Земельного кодекса Российской Федерации, Федеральным законом от 06.10.2003 № 131-ФЗ «Об общих принципах организации местного самоуправления в Российской Федерации», руководствуясь Уставом Темниковского городского поселения Темниковского муниципального района Республики Мордовия, рассмотрев представленные документы, ходатайство об установлении публичного сервитута от 12.08.2024 № 02/120824 ПАО «Россети Волга», учитывая отсутствие заявлений иных правообладателей земельных участков в период публикации сообщения № 688 от 20.08.2024 о возможном установлении публичного сервитута, администрация Темниковского городского поселения Темниковского муниципального района Республики Мордовия **п о с т а н о в л я е т**:

1. Установить публичный сервитут на основании ходатайства ПАО «Россети Волга» (410031, Саратовская область, г. Саратов, ул. Первомайская, 42/44, ОГРН 1076450006280, ИНН 6450925977), общей площадью 57 кв.м., на частях земельных участков, согласно приложению к настоящему постановлению, в целях эксплуатации объекта электросетевого хозяйства ВЛИ 0,4 кВ №01 от ТП 10/0,4 кВ №430-0307/25 кВА г. Темников (1 опора), сроком на 49 лет:

2. Утвердить границы публичного сервитута, общей площадью 57 кв.м., согласно приложению 1 к настоящему постановлению, на частях земельных участков, указанных в приложении 2 к настоящему постановлению.

3. ПАО «Россети Волга» в установленном законом порядке после прекращения действия публичного сервитута привести части земельных участков, обремененные публичным сервитутом, указанных в приложении 2 к настоящему постановлению, в состояние, пригодное для их использования в соответствии с видами разрешенного использования.

4. ПАО «Россети Волга» вправе:

4.1. приступить к осуществлению публичного сервитута со дня заключения соглашения о его осуществлении, но не ранее дня внесения сведений о публичном сервитуте в Единый государственный реестр недвижимости;

4.2. в установленных границах публичного сервитута осуществлять, в соответствии с требованиями законодательства Российской Федерации, деятельность, для обеспечения которой установлен публичный сервитут;

4.3. до окончания срока публичного сервитута обратиться с ходатайством об установлении публичного сервитута на новый срок.

5. Ограничения в использовании земельных участков, в отношении которых установлен публичный сервитут, устанавливаются в соответствии с Правилами установления охранных зон объектов электросетевого хозяйства и особых условий использования земельных участков, расположенных в границах таких зон, утвержденных постановлением Правительства Российской Федерации от 24.02.2009 года №160.

6. Порядок расчета и внесения платы за публичный сервитут в случае установления публичного сервитута в отношении земель или земельных участков, находящихся в государственной или муниципальной собственности и не предоставленных гражданам или юридическим лицам:

- ПАО «Россети Волга» не позднее шести месяцев со дня принятия настоящего постановления внести единовременным платежом плату за публичный сервитут, установленный в отношении частей земель кадастровых кварталов 13:19:0101007 (земли неразграниченной государственной собственности) – 56 кв.м. и 13:19:0101007:211 – 1 кв.м. (Приложение 2).

7. Администрации Темниковского городского поселения Темниковского муниципального района Республики Мордовия в течение 5 рабочих дней со дня принятия решения об установлении публичного сервитута осуществить мероприятия, в соответствии с пунктом 7 статьи 39.43 Земельного кодекса Российской Федерации.


Глава администрации
Темниковского городского поселения
Темниковского муниципального района



Д.Ф. Игонов









Приложение 1

Схема расположения границ публичного сервитута
 для эксплуатации объекта электросетевого хозяйства к постановлению администрации
 ВЛН 0,4 кВ №01 от ТП 10/0,4 кВ №430-0307/25 кВА г. Темников (1 опора) Темниковского городского
 поселения Темниковского
 (наименование объекта) муниципального района
 Республики Мордовия
 План границ объекта от «08» 09 20 21 г. № 225



Масштаб 1:300

Используемые условные знаки и обозначения:

- | | | | |
|---|---|---|-----------------------------------|
|  | - обозначение характерной точки границы устанавливаемого публичного сервитута |  | - наименование земельного участка |
|  | - границы земельных участков, попадающих в зону публичного сервитута |  | - ось линии, контур объекта |
|  | - границы кадастрового квартала | | |
|  | - номер кадастрового квартала | | |
|  | - кадастровый номер земельного участка | | |
|  | - границы устанавливаемого публичного сервитута | | |

ГРАФИЧЕСКОЕ ОПИСАНИЕ МЕСТОПОЛОЖЕНИЯ ГРАНИЦ

Публичный сервитут для эксплуатации объекта ВЛИ 0,4 кВ №01 от ТП 10/0,4 кВ
№430-0307/25 кВА г. Темников (1 опора)

Местоположение объекта: Республика Мордовия, Темниковский район, г. Темников

Система координат МСК-13, зона I

Обозначение характерных точек границ	Координаты, м	
	X	Y
1	443369,12	1163813,46
2	443368,83	1163814,09
3	443368,34	1163814,58
4	443367,71	1163814,87
5	443367,02	1163814,93
6	443366,24	1163814,69
7	443365,49	1163814,34
8	443359,16	1163806,70
9	443358,73	1163805,33
10	443358,79	1163804,63
11	443359,08	1163804,00
12	443359,58	1163803,51
13	443360,20	1163803,22
14	443360,90	1163803,16
15	443361,57	1163803,34
16	443362,28	1163803,60
17	443362,76	1163804,10
18	443368,89	1163811,54
19	443369,09	1163812,33
1	443369,12	1163813,46

Приложение 2
к постановлению администрации
Темниковского городского
поселения Темниковского
муниципального района
Республики Мордовия
от « » 20 г. №

Перечень
земельных участков для установления публичного сервитута в целях эксплуатации
объекта электросетевого хозяйства ВЛИ 0,4 кВ №01 от ТП 10/0,4 кВ №430-0307/25
кВА г. Темников (1 опора)

№ п/п	Кадастровый номер	Адрес (иное описание) местоположения земельного участка:
1.	13:19:0101007:211	Местоположение: Республика Мордовия, Темниковский район, г. Темников, ул. Интернациональная
2.	13:19:0101007	Местоположение: Республика Мордовия, Темниковский район, г. Темников