

**Схема расположения границ публичного сервитута
для эксплуатации объекта электросетевого хозяйства
ВЛЗ 10 кВ отпайка №03-09 от опоры №21 ВЛ 10 кВ №3 ПС Темников (1 опора)**

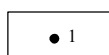



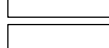



(наименование объекта)

План границ объекта



Используемые условные знаки и обозначения:

Масштаб 1:500

 1	- обозначение характерной точки границы устанавливаемого публичного сервитута	 г. Темников	- наименование населенного пункта
	- границы земельных участков, попадающих в зону публичного сервитута		- ось линии, контур объекта
	- граница кадастрового квартала		
 13:19:0101007	- номер кадастрового квартала		
 :123	- кадастровый номер земельного участка		
	- граница устанавливаемого публичного сервитута		